



## COMUNE DI CASTEL DEL MONTE

PROTOCOLLO

AL SINDACO DEL  
COMUNE DI CASTEL DEL MONTE  
VIA DEL MUNICIPIO, 1  
67023 – CASTEL DEL MONTE (AQ)



**OGGETTO: Proposta di individuazione dell'aggregato edilizio di intervento unitario**  
(art. 7 del O.P.C.M. n.3820 del 12.11.2009, O.P.C.M. n.3832 del 22.12.2009 e successivi Decreti C.D.R. n.3/2010 e n.12/2010).

**INDIRIZZO IMMOBILE:** \_\_\_\_\_

**ID. AGGREGATO PROTEZIONE CIVILE:** \_\_\_\_\_

**RIF. CATASTALI:** Foglio \_\_\_\_\_ Part. \_\_\_\_\_

**TECNICO INCARICATO:** \_\_\_\_\_

IL SOTTOSCRITTO \_\_\_\_\_,

NATO A \_\_\_\_\_ PROV. \_\_\_\_\_,

IL \_\_\_\_/\_\_\_\_/\_\_\_\_, C.F. \_\_\_\_\_ RESIDENTE A

\_\_\_\_\_, IN VIA \_\_\_\_\_

TEL. \_\_\_\_\_

TEL. \_\_\_\_\_

EMAIL. \_\_\_\_\_

**IN QUALITA' DI:**



## COMUNE DI CASTEL DEL MONTE



- RAPPRESENTANTE DELEGATO dai Proprietari/Titolari di diritti reali di godimento
- PROPRIETARIO UNICO
- altro \_\_\_\_\_



DELLE UNITA' IMMOBILIARI RICOMPRESSE NELL'AGGREGATO EDILIZIO SENZA SOLUZIONE DI CONTINUITA' DI CUI ALL'OGGETTO



### PROPONE

CHE LO STESSO SIA INDIVIDUATO COME **AGGREGATO EDILIZIO DI INTERVENTO UNITARIO** PER I LAVORI DI RIPARAZIONE DEI DANNI SUBITI A SEGUITO DEL SISMA DEL 6 APRILE 2009;



### DICHIARA

CHE L'AGGREGATO HA UNA SUPERFICIE DI IMPRONTA A TERRA (come definita dal punto 16 art. 3 O.P.C.M. n.3832 ) DI MQ \_\_\_\_\_ E CHE I PROPONENTI DA ME RAPPRESENTATI SONO PROPRIETARI/TITOLARI DI DIRITTI REALI DI GODIMENTO DI UNA SUPERFICIE DI MQ \_\_\_\_\_ PARI AL \_\_\_\_\_ % DELLA SUPERFICIE DELL'INTERO AGGREGATO.



### A TAL FINE SI ALLEGA ALLA PRESENTE ISTANZA

- DELEGA AL RAPPRESENTANTE** da parte dei Proprietari/Titolari di diritti reali di godimento (**ALLEGATO 1**)
- DICHIARAZIONE RELATIVA ALLA SUPERFICIE LORDA E ALLA PERCENTUALE DELL'AGGREGATO** rappresentata dei Proprietari/Titolari di diritti reali di godimento proponenti l'aggregato (**ALLEGATO 2**)
- DOCUMENTAZIONE FOTOGRAFICA**
- ELABORATI GRAFICI**



## COMUNE DI CASTEL DEL MONTE

- ✓ Individuazione planimetrica dell'aggregato;
- ✓ Estratto di mappa catastale;
- ✓ Ortofoto;
- ✓ Elaborati grafici ( indicare i proprietari dei singoli immobili con relativi identificativi catastali, numeri di piani e superficie lorda);



**RELAZIONE TECNICA** che evidenzi la sussistenza della continuità strutturale, firmata e timbrata dal seguente professionista incaricato:

NOME E COGNOME \_\_\_\_\_,

NATO A \_\_\_\_\_ PROV. \_\_\_\_\_,

IL \_\_\_\_/\_\_\_\_/\_\_\_\_, C.F. \_\_\_\_\_

ISCRITTO ALL'ALBO \_\_\_\_\_ DELLA PROV. DI \_\_\_\_\_

CON STUDIO PROFESSIONALE A \_\_\_\_\_

IN VIA \_\_\_\_\_ TEL. \_\_\_\_\_

EMAIL. \_\_\_\_\_

NOME E COGNOME \_\_\_\_\_,

NATO A \_\_\_\_\_ PROV. \_\_\_\_\_,

IL \_\_\_\_/\_\_\_\_/\_\_\_\_, C.F. \_\_\_\_\_

ISCRITTO ALL'ALBO \_\_\_\_\_ DELLA PROV. DI \_\_\_\_\_

CON STUDIO PROFESSIONALE A \_\_\_\_\_

IN VIA \_\_\_\_\_ TEL. \_\_\_\_\_

EMAIL. \_\_\_\_\_



# COMUNE DI CASTEL DEL MONTE

ALTRO \_\_\_\_\_

\_\_\_\_\_  
\_\_\_\_\_



CASTEL DEL MONTE Lì \_\_\_\_\_



PER ESTESO \_\_\_\_\_

FIRMA \_\_\_\_\_



**LA PRESENTE ISTANZA VA CONSEGNATA IN DUPLICHE COPIA**










## COMUNE DI CASTEL DEL MONTE

### Allegato 1

#### DELEGA AL RAPPRESENTANTE DA PARTE DEI PROPRIETARI / TITOLARI DEI DIRITTI REALI DI GODIMENTO (fotocopiare il presente allegato in caso di più proprietari)

I sottoscritti

    	<p>Cognome e Nome _____, nato a _____ Prov. _____, il ____/____/____, C.F. _____ residente a _____, in Via _____ n. _____, Tel. _____, Email _____ Proprietario/Titolare di diritti reali di godimento dell'immobile identificato catastalmente al Fg _____ Part. _____ Sub. _____, Sup. Lorda mq _____</p>
<p>Cognome e Nome _____, nato a _____ Prov. _____, il ____/____/____, C.F. _____ residente a _____, in Via _____ n. _____, Tel. _____, Email _____ Proprietario/Titolare di diritti reali di godimento dell'immobile identificato catastalmente al Fg _____ Part. _____ Sub. _____, Sup. Lorda mq _____</p>	
<p>Cognome e Nome _____, nato a _____ Prov. _____, il ____/____/____, C.F. _____ residente a _____, in Via _____ n. _____, Tel. _____, Email _____ Proprietario/Titolare di diritti reali di godimento dell'immobile identificato catastalmente al Fg _____ Part. _____ Sub. _____, Sup. Lorda mq _____</p>	
<p>Cognome e Nome _____, nato a _____ Prov. _____, il ____/____/____, C.F. _____ residente a _____, in Via _____ n. _____, Tel. _____, Email _____ Proprietario/Titolare di diritti reali di godimento dell'immobile identificato catastalmente al Fg _____ Part. _____ Sub. _____, Sup. Lorda mq _____</p>	
<p>Cognome e Nome _____, nato a _____ Prov. _____, il ____/____/____, C.F. _____ residente a _____, in Via _____ n. _____, Tel. _____, Email _____ Proprietario/Titolare di diritti reali di godimento dell'immobile identificato catastalmente al Fg _____ Part. _____ Sub. _____, Sup. Lorda mq _____</p>	



## COMUNE DI CASTEL DEL MONTE



Cognome e Nome _____, nato a _____ Prov. _____, il ____/____/____, C.F. _____ residente a _____, in Via _____ n. _____, Tel. _____, Email _____ Proprietario/Titolare di diritti reali di godimento dell'immobile identificato catastalmente al Fg _____ Part. _____ Sub. _____, Sup. Lorda mq _____
Cognome e Nome _____, nato a _____ Prov. _____, il ____/____/____, C.F. _____ residente a _____, in Via _____ n. _____, Tel. _____, Email _____ Proprietario/Titolare di diritti reali di godimento dell'immobile identificato catastalmente al Fg _____ Part. _____ Sub. _____, Sup. Lorda mq _____
Cognome e Nome _____, nato a _____ Prov. _____, il ____/____/____, C.F. _____ residente a _____, in Via _____ n. _____, Tel. _____, Email _____ Proprietario/Titolare di diritti reali di godimento dell'immobile identificato catastalmente al Fg _____ Part. _____ Sub. _____, Sup. Lorda mq _____
Cognome e Nome _____, nato a _____ Prov. _____, il ____/____/____, C.F. _____ residente a _____, in Via _____ n. _____, Tel. _____, Email _____ Proprietario/Titolare di diritti reali di godimento dell'immobile identificato catastalmente al Fg _____ Part. _____ Sub. _____, Sup. Lorda mq _____
Cognome e Nome _____, nato a _____ Prov. _____, il ____/____/____, C.F. _____ residente a _____, in Via _____ n. _____, Tel. _____, Email _____ Proprietario/Titolare di diritti reali di godimento dell'immobile identificato catastalmente al Fg _____ Part. _____ Sub. _____, Sup. Lorda mq _____



# COMUNE DI CASTEL DEL MONTE



in qualità di Proprietari/Titolari di diritti reali di godimento

DELEGANO

quale loro Rappresentante il Signor

Cognome e Nome \_\_\_\_\_,

nato a \_\_\_\_\_ Prov. \_\_\_\_\_,

il \_\_\_\_ / \_\_\_\_ / \_\_\_\_\_, C.F. \_\_\_\_\_ residente a

\_\_\_\_\_, in Via \_\_\_\_\_ n. \_\_\_\_\_

Firma dei proprietari:

1. \_\_\_\_\_

2. \_\_\_\_\_

3. \_\_\_\_\_

4. \_\_\_\_\_

5. \_\_\_\_\_



# COMUNE DI CASTEL DEL MONTE

## ALLEGATO 2

DICHIARAZIONE RELATIVA ALLA SUPERFICIE LORDA DELL'AGGREGATO E ALLA PERCENTUALE RAPPRESENTATA DAI PROPRIETARI/TITOLARI DEI DIRITTI REALI DI GODIMENTO PROPONENTI L'AGGREGATO.

Il sottoscritto

Cognome e Nome \_\_\_\_\_, nato a \_\_\_\_\_

Prov. \_\_\_\_\_, il \_\_\_\_ / \_\_\_\_ / \_\_\_\_\_, C.F. \_\_\_\_\_

residente a \_\_\_\_\_, in Via \_\_\_\_\_ n. \_\_\_\_\_,

Tel. \_\_\_\_\_, Email \_\_\_\_\_

in qualità di:

RAPPRESENTANTE DELEGATO dai Proprietari/Titolari di diritti reali di godimento

PROPRIETARIO UNICO

altro \_\_\_\_\_

delle unità immobiliari ricomprese nell'aggregato edilizio in muratura senza soluzione di continuità di cui all'istanza allegata

### DICHIARA

che l'aggregato ha una Superficie Lorda Complessiva (come definita dal punto 16 Art.3 OPCM 3832<sup>1</sup>) di **MQ** \_\_\_\_\_ e che i proponenti da me rappresentati sono proprietari/titolari di diritti reali di godimento di una superficie di **MQ** \_\_\_\_\_ pari al \_\_\_\_\_ % della superficie dell'intero aggregato;

### ALLEGA

alla presente un elaborato grafico che individua il perimetro dell'aggregato proposto.

CASTEL DEL MONTE Lì \_\_\_\_\_

Firma

\_\_\_\_\_

